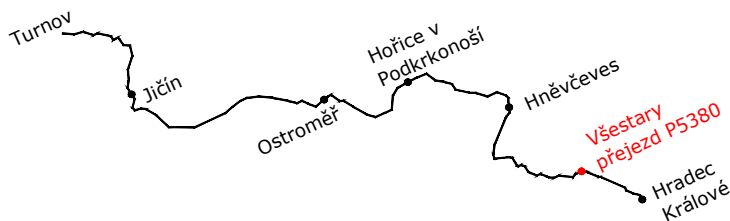





Orientační schéma:





Razítko oprávněné osoby:

Podpis: Datum:

Revize:	Datum:	Popis:	Kontroloval:
000	6/2021	Definitivní odevzdání dokumentace	Jaromír Kielor

Stavebník/Investor:	Správa železnic, státní organizace	 SPRÁVA ŽELEZNIC
Adresa:	Dlážděná 1003/7, 110 00 Praha 1	
Zástupce investora:	Stavební správa východ	
Adresa:	Nerudova 1, 779 00 Olomouc	

Zhotovitel stavby:	Signal Projekt s.r.o.			
Adresa:	Václavská 55, 639 00 Brno			
Kontakt:	T: +420 543 233 962 E: projekce@signalprojekt.cz			
Zhotovitel objektu:	Signal Projekt s.r.o.			
Adresa:	Václavská 55, 639 00 Brno			
Kontakt:	T: +420 543 233 962 E: projekce@signalprojekt.cz			
Hlavní projektant (HIP):	Specialista:	Odpovědný projektant:	Zpracovatel:	
Jaromír Kielor	Mgr. Radek Böhm	Jaromír Kielor	Jaromír Kielor	

Název stavby/akce:	Rekonstrukce a doplnění závor na přejezdu v km 5,803 (P5380) trati Hradec Králové - Turnov			Označení (S-kód): S622000201
Název části:	Přejezdové zabezpečovací zařízení (PZZ)			Označení zhotovitele: 20-152-20-211
Název objektu:	PZS P5380 v km 5,803			Označení části: D.1.1.03
Název přílohy:	Tabulka lomových bodů			Označení objektu/komplexu: PS 01-01-31
Název dílčí části přílohy:				Číslo přílohy: 2. 102
Kraj:	Katastrální území:	TUDU:		Paré:
Královéhradecký	Všetaty [787434]	1631 04		
Stupeň dokumentace:	Datum zpracování:	Formáty:	Měřítko:	
DUSP+PDPS	6/2021	3 x A4	-	

S-kód:	Stupeň dokumentace:	Část:	Objekt:	Podoblast:	Příloha:	Revize:
S 6 2 2 0 0 0 2 0 1	P D P S	- D 1 1 0 3	- P S 0 1 0 1 3 1	- X X	- 2 - 1 0 2	- 0 0 0

Rekonstrukce a doplnění závor na přejezdu v km 5,803 (P5380) trati Hradec Králové - Turnov

PS 01-01-31

PZS P5380 v km 5,803

Seznam souřadnic vytyčovaných bodů

Souřadnicový systém S-JTSK

Výškový systém Bpv

Číslo bodu	Y	X	Z	popis (poznámka)
1	645471,931	1036926,521		výstražník A
2	645472,015	1036928,426		
3	645453,294	1036934,685		
4	645431,605	1036942,534		
5	645434,812	1036951,398		
6	645433,075	1036953,529		kabelový vstup do RD
7	645438,986	1036946,814		
8	645446,536	1036944,175		
9	645446,750	1036944,943		výstražník B
10	645463,013	1036939,071		výstražník D
11	645466,106	1036935,720		
12	645447,000	1036942,602		
14	645389,305	1036958,329		
15	645372,005	1036966,646		
16	645360,204	1036972,885		
17	645346,492	1036981,512		
18	645311,683	1037003,452		
19	645282,333	1037022,985		
20	645260,030	1037037,368		
21	645245,941	1037045,549		
22	645212,349	1037067,314		
23	645204,861	1037066,141		
24	645196,142	1037071,697		
25	645194,387	1037078,500		
26	645163,318	1037099,017		
27	645153,272	1037106,945		
28	645148,516	1037110,146		snímač VPB3
29	645128,106	1037123,884		
30	645105,369	1037139,313		
31	645089,289	1037150,777		snímač VPB2
32	645064,530	1037167,526		
33	645035,459	1037186,229		
34	645013,536	1037200,545		
35	644986,088	1037218,528		
36	644962,109	1037235,029		
37	644942,247	1037248,079		
38	644927,516	1037258,186		
39	644907,444	1037274,382		
40	644903,997	1037277,265		
41	644884,116	1037293,425		
42	644875,147	1037301,202		
43	644863,695	1037311,823		
44	644849,440	1037327,980		
45	644840,277	1037337,773		
46	644828,157	1037352,822		
47	644818,945	1037366,640		
48	644810,839	1037379,336		
49	644804,838	1037390,265		snímač VPB1
50	645474,346	1036927,938		
51	645300,686	1037039,803		kabelový vstup do DK
52	645299,356	1037037,758		
53	645275,639	1037052,568		

PZS P5380 v km 5,803**Seznam souřadnic vytyčovaných bodů**

Souřadnicový systém S-JTSK

Výškový systém Bpv

Číslo bodu	Y	X	Z	popis (poznámka)
54	645276,849	1037054,543		kabelový vstup RD/SÚ Všešary
55	645282,712	1037048,151		
56	645271,182	1037030,177		
57	645172,093	1037112,305		
58	645168,296	1037114,813		snímač VPB4
59	645174,068	1037111,001		snímač VPB5
60	645455,997	1036931,785		výstražník C